






Übersichtskarte Lebensraumtypen und Arthabitate im SCI 036 "Täler von Roter Weißeritz und Oelsabach" 1:25.000

Lebensraumtypen nach Anhang I der FFH-Richtlinie

-  3260 Fließgewässer mit Unterwasservegetation
 -  4030 Trockene Heiden
 -  6430 Feuchte Hochstaudenfluren
 -  6510 Flachland-Mähwiesen
 -   8220 Silikatfelsen mit Felsspaltenv egetation
 -  9110 Hainsimsen-Buchenwälder
 -  9170 Labkraut-Eichen-Hainbuchenwälder
 -  9180* Schlucht- und Hangmischwälder
 -  91E0* Erlen-Eschen- und Weichholzaauenwälder
- * Prioritärer Lebensraumtyp

Habitatflächen für Arten nach Anhang II der FFH-Richtlinie

Sämtliche Fließ- und Stillgewässer innerhalb des SCI sind Habitatflächen für den Fischotter

-   Mopsfledermaus (nur in der Nebenkarte dargestellt)
-  Groppe
-  Bachneunauge
-  Grenze des SCI 036 "Täler von Roter Weißeritz und Oelsabach"



Herausgeber:
Sächsisches Landesamt
für Umwelt und Geologie



Bearbeitung: Jestaedt, Wild + Partner
Büro für Raum- und Umweltplanung
Leitung: Georg Wild
Bearbeiter: Elke Rieth-Filau
Bearbeitungsstand: 26.04.2007

